

**VIGILANZA METEOROLOGICA**

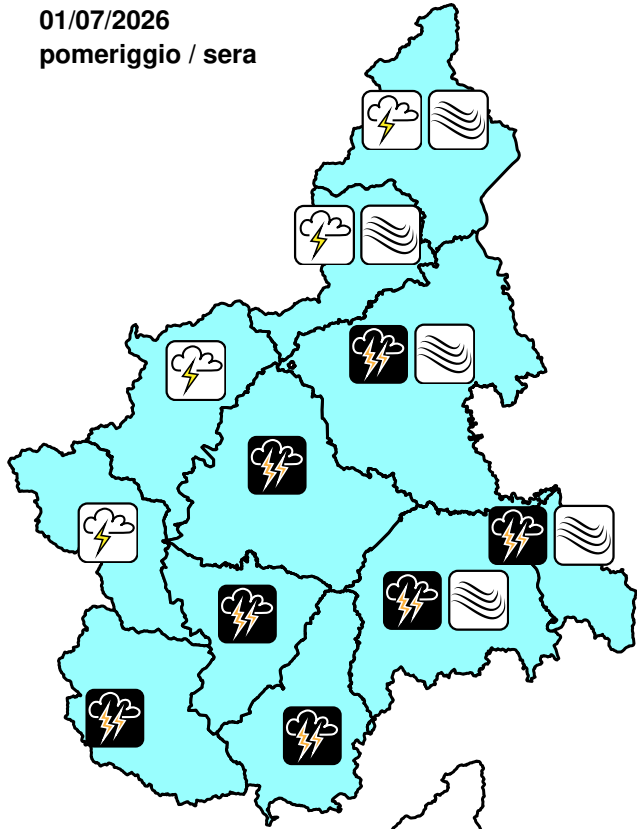
BOLLETTINO N°	DATA EMISSIONE	VALIDITÀ	AGGIORNAMENTO	SERVIZIO A CURA DI	AMBITO
198/2026	01/07/2026 ore 13:00	60 ore	02/07/2026 ore 13:00	ARPA - Rischi Naturali e Ambientali	Regione Piemonte

**SINTESI METEOROLOGICA**

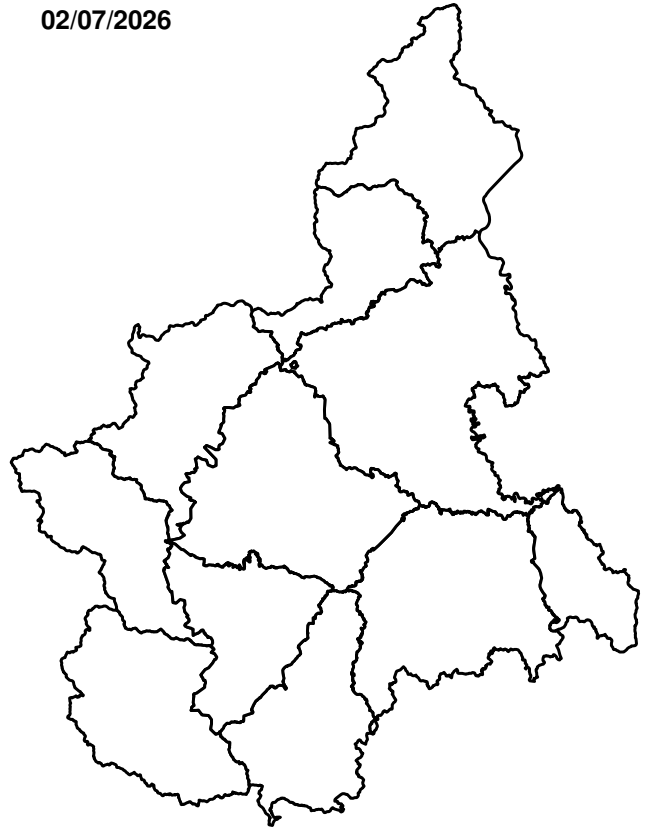
Dalle ore centrali di oggi si svilupperanno rovesci e temporali sulle Alpi, che si propagheranno rapidamente verso la pianura già nel primo pomeriggio, dove si intensificheranno. Saranno possibili temporali forti, con raffiche di vento anche molto forte e grandine di medie dimensioni. Le zone più interessate saranno con maggiore probabilità le pianure centrali e le aree collinari a sud del Po. Tempo più stabile da questa sera e poi per domani e venerdì.

**PREVISIONI**

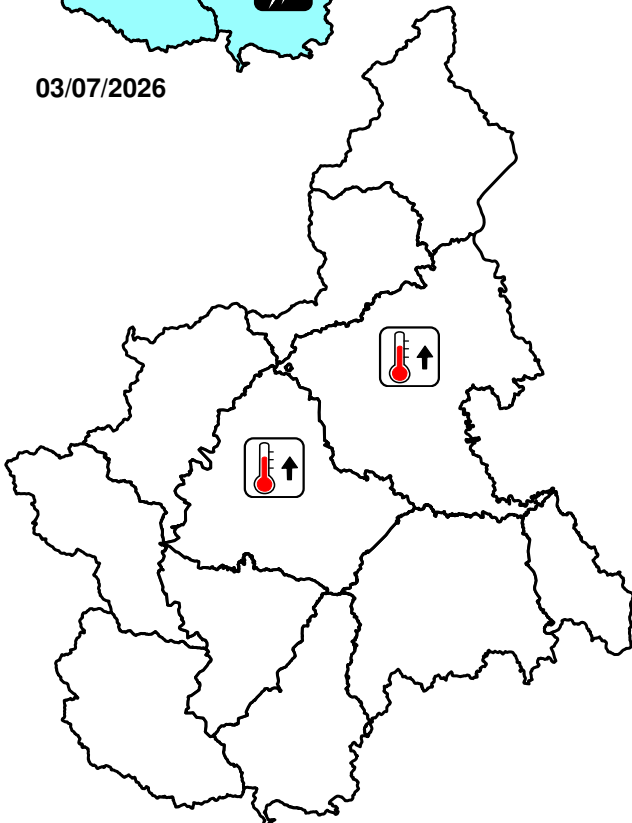
**01/07/2026**  
 pomeriggio / sera



**02/07/2026**



**03/07/2026**



**INTENSITA' di precipitazione**

assente	debole	moderata	forte	molto forte
---------	--------	----------	-------	-------------

**LEGENDA**

<b>ICONE FENOMENI METEO</b>	<b>ANOMALIA TERMICA</b> calda fredda	<b>NEVE</b> debole moderata forte 1300-1500 quota neve [m]	<b>FENOMENI TEMPORALESCHI</b> rovesci temporali temporali forti temporali forti e persistenti
<b>GELATE</b> sparse diffuse	<b>NEBBIA</b> locale diffusa	<b>VENTO</b> moderato forte	

**AREE DI VIGILANZA E ALLERTA**

- A** Toce (NO-VB)
- B** Val Sesia, Cervo e Chiusella (BI-TO-VC)
- C** Valli Orco, Lanzo, bassa Val Susa e Sangone (TO)
- D** Alta Val Susa, Valli Chisone, Pellice e Po (CN-TO)
- E** Valli Varaita, Maira e Stura (CN)
- F** Valle Tanaro (CN)
- G** Belbo e Bormida (AL-AT-CN)
- H** Scrivia (AL)
- I** Pianura Settentrionale (AL-AT-BI-NO-TO-VC)
- L** Pianura Torinese e Colline (AL-AT-CN-TO)
- M** Pianura Cuneese (CN-TO)

Per una corretta interpretazione e per approfondimenti consultare la guida al bollettino di vigilanza